

# Ihre Ansprechpartner im Emsland

- Samtgemeinde Dörpen**  
Hauptstraße 25  
26992 Dörpen  
Tel. 04963 402-0
- VfV Emsbüren e.V.**  
Dahlhof 14  
48488 Emsbüren  
Tel. 05903 935758
- Samtgemeinde Freren**  
Markt 1  
49832 Freren  
Tel. 05902 9500
- Touristikbüro der Gemeinde Geeste**  
Am Rathaus 3  
49744 Geeste  
Tel. 05937 69-106
- Touristikverein Haren (Ems) e.V.**  
Neuer Markt 2  
49733 Haren (Ems)  
Tel. 05932 71313
- Touristinformation der Stadt Haselünne**  
Rothsplatz 4  
49740 Haselünne  
Tel. 05961 509-320
- Touristinformation der Samtgemeinde Herzlake**  
Neuer Markt 4  
49770 Herzlake  
Tel. 05962 85-0
- Gästo-Info-Service Lathen**  
Ems-de-Vries-Platz 5  
49762 Lathen  
Tel. 05933 66-47
- Samtgemeinde Lengering**  
Mittelstraße 15  
49838 Lengering  
Tel. 05904 93280
- Lingen Wirtschaft & Tourismus GmbH**  
Neue Straße 5 a  
49808 Lingen (Ems)  
Tel. 0591 9144-144
- Tourist Information Meppen (TIM) e.V.**  
Markt 4  
49716 Meppen  
Tel. 05931 153-153
- Samtgemeinde Nordhümmling**  
Info-Zentrum Esterwegen  
Dorfplatz 2  
26997 Esterwegen  
Tel. 05955 902378
- Gemeinde Surwold**  
Hauptstraße 87  
26995 Surwold  
Tel. 04965 9131-0
- Papenburg Marketing GmbH**  
Olmühlweg 21  
26987 Papenburg  
Tel. 04961 8396-0
- Touristikagentur Rhede (Ems)**  
Emsstraße 15  
26989 Rhede (Ems)  
Tel. 04964 1800
- Gemeinde Salzbergen**  
Franz-Schütz-Strasse 12  
48489 Salzbergen  
Tel. 05973 3475-0
- Samtgemeinsde Spelle**  
Hauptstraße 43  
48480 Spelle  
Tel. 05973 9370
- Sögel Marketing GmbH**  
Tourist Information Sögel  
Am Markt 2  
49761 Sögel  
Tel. 05992 206400
- Gemeinde Twist**  
Flensbergstraße 7  
49767 Twist  
Tel. 05993 9330-0
- Werthe Touristik**  
Samtgemeinde Werthe  
Marktstraße 1  
49767 Werthe  
Tel. 05951 20157



**Emsland Tourismus GmbH**  
Ordnierung 1 • 49716 Meppen  
Besucher: Herzog-Arenberg-Strasse 12  
Tel. 05931.9250900 • www.emsland.com



**Erholungsgebiet HASETAL**




**Radkarte | Fietskaart**  
emsland.entspannt

**Das Emsland**  
Der Landkreis Emsland wird in fünf Teilräume gegliedert. Für jeden Teilraum gibt es eine eigene Radwanderkarte.  
Het Emsland is onderverdeeld in vijf deelgebieden. Elk deelgebied heeft zijn eigen fietskaart.



- Radkarte Nördliches Emsland**  
Papenburg, Rhede (Ems), Dörpen, Lathen, Haren (Ems)
- Radkarte Naturpark Hümmling**  
Lathen, Sögel, Nordhümmling, Werthe, Herzlake, Haren (Ems), Meppen
- Radkarte Naturpark Moor- Veenland**  
Haren (Ems), Meppen, Geeste, Twist
- Radkarte Hasetal**  
Haselünne, Herzlake, Meppen
- Radkarte Südliches Emsland**  
Lingen (Ems), Freren, Lengering, Spelle, Emsbüren, Salzbergen

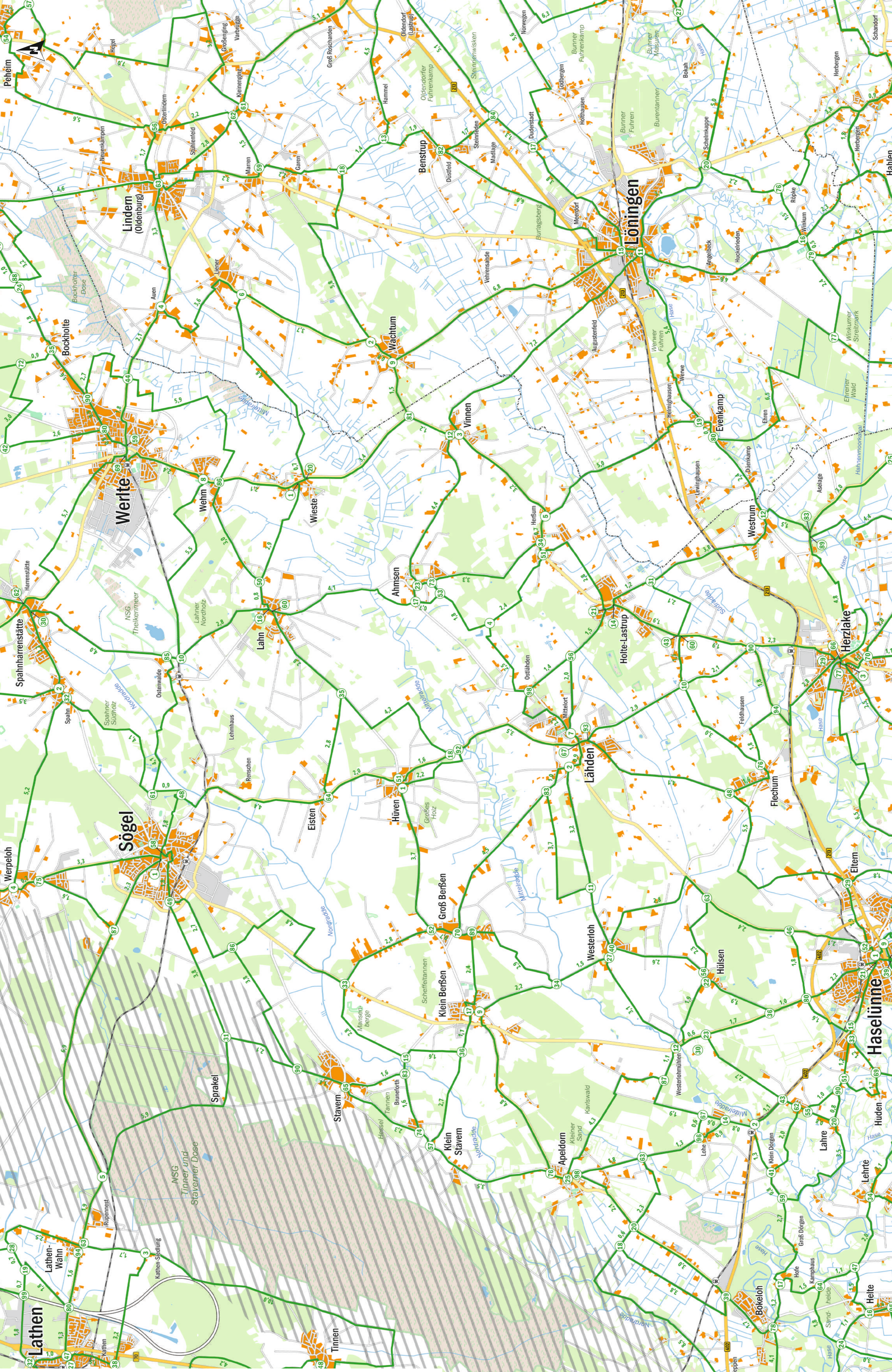
**Legende / Legenda**

- Knotenpunkt / Knooppunt
- Streckennetz mit km-Angabe (ab 0,5 km) / Routennetwerk in km
- WTD (Wehrtechnische Dienststelle 91) / defensietechnologiecentrum

**Maßstab 1:55.500**  
0 1 2 3 km

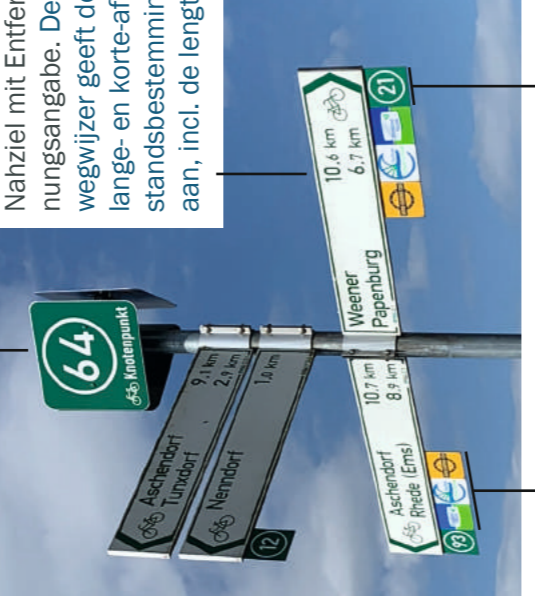
**Impressum**  
Herausgeber und Redaktion: Gesellschaft zur Förderung des Emsland Tourismus mbH, Meppen  
Konzeption und Gestaltung: green-solutions GmbH & Co. KG, Viehmarktplatz 6, 82418 Murnau, www.green-solutions.info  
Kartographie: green-solutions GmbH & Co. KG  
Kartengrundlagen: OpenStreetMap contributors  
Druck: Druckhaus Plogge GmbH, Meppen  
Bildnachweis: Emsland Tourismus GmbH  
1. Auflage - Drucklegung: Mai 2022

**Alle Angaben wurden nach bestem Wissen und Gewissen gemacht. Für fehlerhafte beziehungsweise falsche Angaben kann keine Haftung übernommen werden. Sie übernehmen die Angaben auf eigene Gefahr. Schadenersatzansprüche sind prinzipiell ausgeschlossen. Alle enthaltenen Marken und Produktbezeichnungen sind Eigentum des jeweiligen Besitzers auch wenn sie nicht explizit kenntlich gemacht wurden. Erhaltenen Links zu anderen Internetseiten dienen nur der Hilfe und Information und sind keinesfalls als Werbung zu werten. Für die Links können wir keine Verantwortung übernehmen. Die Verwendung oder Reproduktion von Teilen dieser Broschüre in irgendeiner Form (Mechanisch, Kopie, Verwendung elektronischer Medien, etc.) ist untersagt. Insbesondere Fotos und Grafiken sind urheberrechtlich geschützt.**




**Wegweisung Bewegungswijzing**

**Der „Hut“ zeigt den aktuellen Knotenpunktstandort an. De „hoed“ toont de huidige locatie van het knooppunt.**




**Der Zielwegweiser zeigt das Fern- und Nahziel mit Entfernungsinngabe. De wegwijzer geeft de lange- en kortafstandsbestemming aan, incl. de lengte.**



**Die eingeschobenen Routenplaketten geben Information über die beschilderte Route in gleicher Richtung. De ingevoegde routebordjes geven informatie over de bewegwijzerde route in dezelfde richting.**

**Die nächsten Knotenpunkte werden über die wegweisenden Knotennummern erreicht. De volgende voegde routebordjes geven knooppunten bereikt men via de bewegwijzerde knooppuntnummers.**

**... und dass Sie auf der richtigen Spur sind, bestätigt der Zwischenwegweiser - en de tussentijdse wegwijzer geeft aan dat men op de goede weg is.**

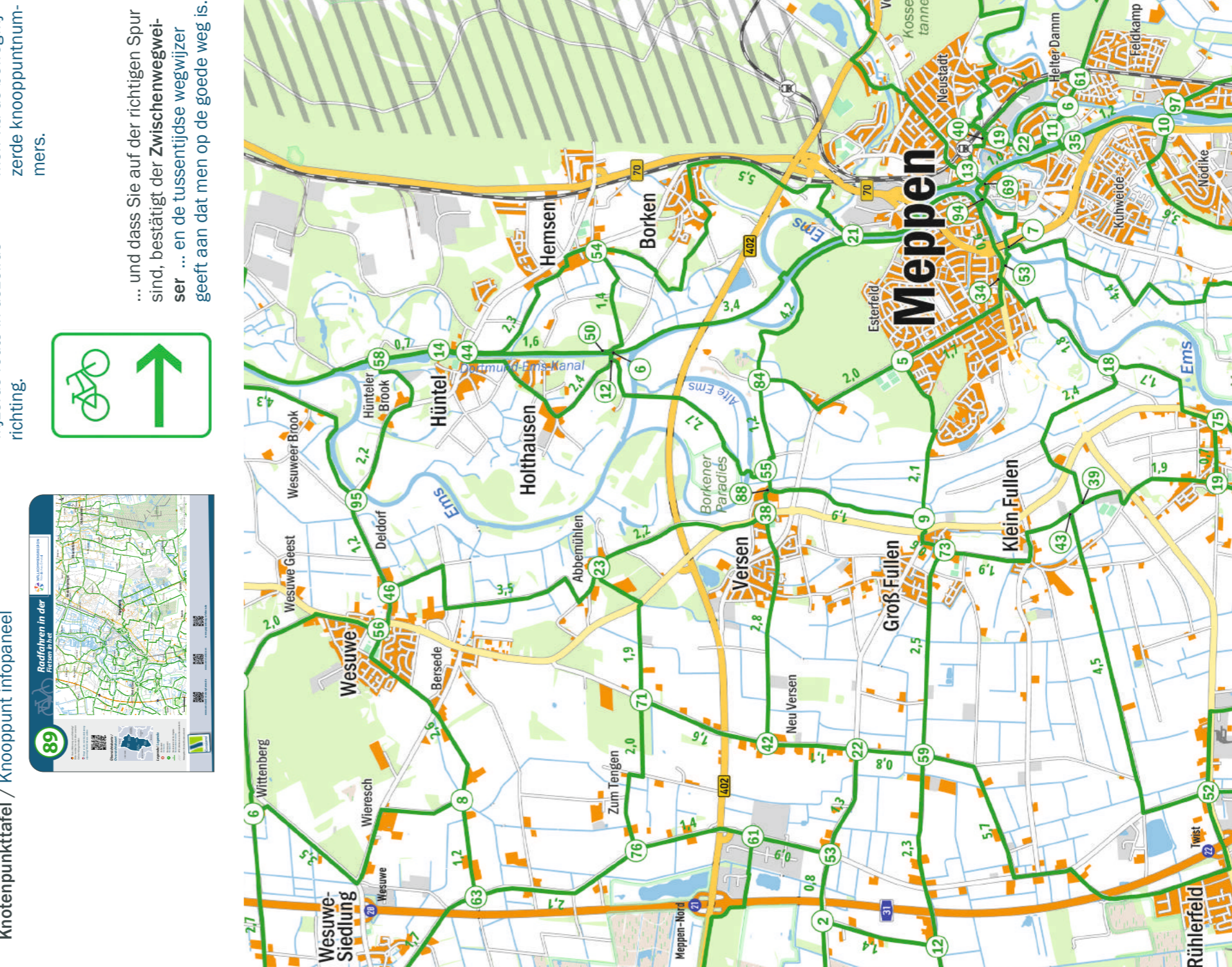


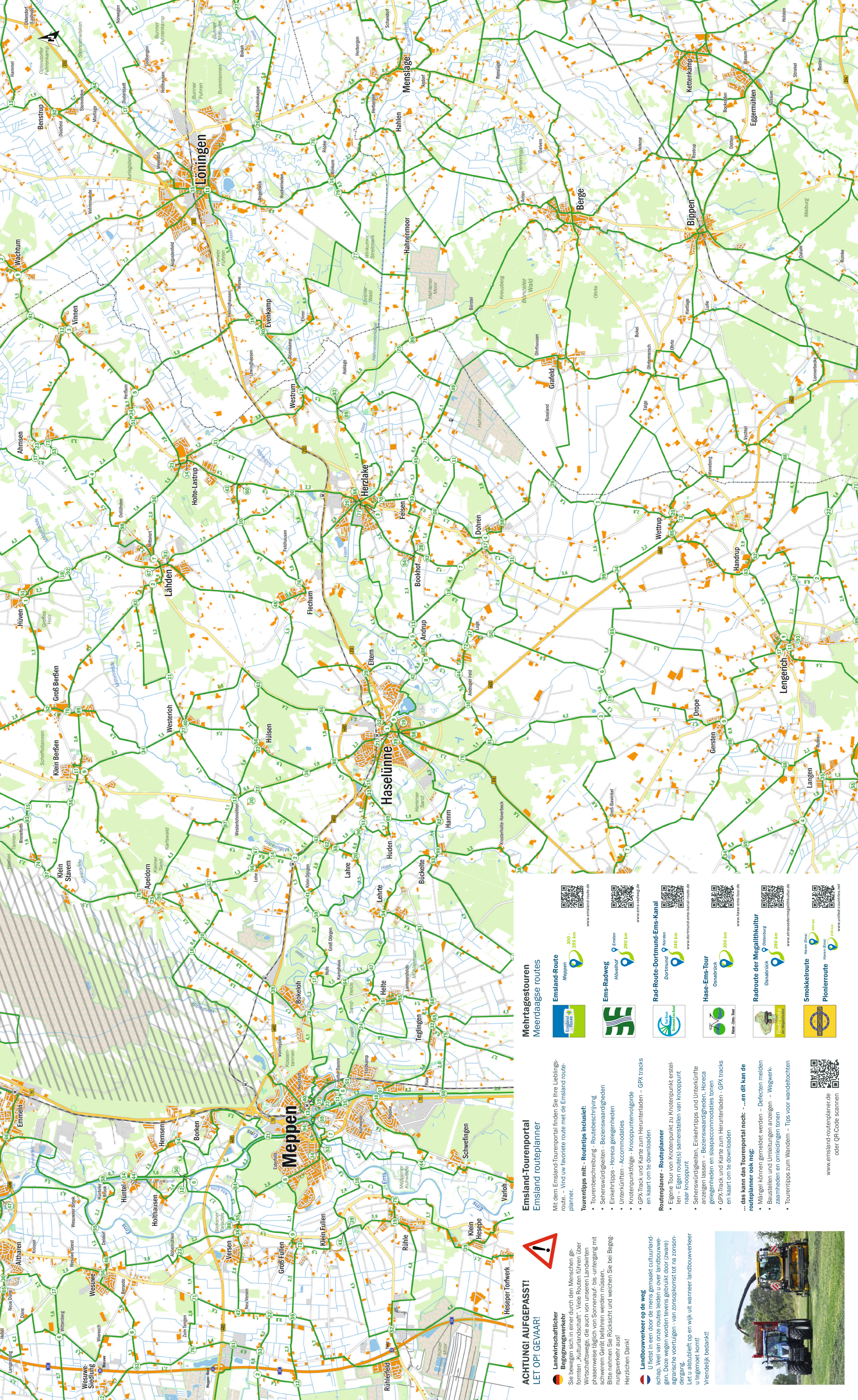
**Radeln nach Zahlen Fietzen via nummers**

Das Fahrradknotenpunktnetz ist ein flexibles und intuitiv nutzbares System für die Wegweisung in einem Radwegnetz. Es gibt keinen Start- und Zielpunkt. Das Radeln nach Zahlen ermöglicht individuelle, flexible und spontane Tourenplanungen. Sie stellen sich die Zahlentolge der gewünschten Tour selbst zusammen. Kurz erklärt: Immer dort, wo mindestens zwei Wege aufeinander treffen, finden Radler einen neuen Knotenpunkt mit Infotafel vor. Neben der Markierung des Standortortes in der Übersichtskarte sind die Entfernungen bis zu den nächsten Knotenpunkten angegeben. Dieser ist als Einschubschild im Zielwegweiser zu finden.

Het fietsknooppuntennetwerk is een flexibel en gebruiksvriendelijk systeem voor de bewegwijzing binnen een fietswegennet. Het is geen begin- en geen eindpunt. Fietzen via nummers maakt individuele, flexibele en spontane routeplanning mogelijk. Men stelt tenslotte zelf de numerieke volgorde van de gewenste route samen. In het kort: overal waar ten minste twee wegen samen komen, vinden fietsers een nieuw knooppunt met een informatiebord. Naast de aanduiding van de huidige locatie op de overzichtkaart worden de afstanden tot de volgende knooppunten aangegeven. Het volgende de bestemmingswegwijzer.

**Knotenpunkttafel / Knooppunt infopaneel**



## ACHTUNG! AUFGEPASST! LET OP! GEVAAR!



**Landwirtschaftlicher Begegnungsverkehr**  
Sie bewegen sich in einer durch den Menschen geformten „Kulturlandschaft“. Viele Routen führen über Wirtschaftswege, die auch von unseren Landwirten phasenweise täglich von Sonnenauf- bis -untergang mit schwerem Gerät befahren werden müssen.  
Bitte nehmen Sie Rücksicht und weichen Sie bei Begegnungsverkehr aus!  
Herzlichen Dank!

**Landbouwwerker op de weg**  
U fietst in een door de mens gemaakt cultuurlandschap. Veel van onze routes leiden u over landbouwwegen. Deze wegen worden tevens gebruikt door (zware) agrarische voertuigen - van zonsopkomst tot na zonsondergang.  
Let u alstublieft op en wijk uit wanneer landbouwwerker u tegenkomt!  
Vriendelijk bedankt!



## Emsland-Tourenportal Emsland routeplanner

Mit dem Emsland-Tourenportal finden Sie Ihre Lieblingsroute. - Vind uw favoriete route met de Emsland routeplanner.

### Tourenttips mit - Routetips inclusief:


- Tourenbeschreibung - Routebeschrijving
- Sehenswürdigkeiten - Bezienswaardigheden
- Einkehrtrips - Horeca gelegenheden
- Unterkünften - Accommodaties
- Knotenpunktfolge - Knooppuntenvolgorde
- GPX-Track und Karte zum Herunterladen - GPX tracks en kaart om te downloaden

### Routenplaner - Routeplanner

- Eigene Tour von Knotenpunkt zu Knotenpunkt erstellen - Eigen route(s) samenstellen van knooppunt naar knooppunt
- Sehenswürdigkeiten, Einkehrtrips und Unterkünfte anzeigen lassen - Bezienswaardigheden, Horeca gelegenheden en slaapaccommodaties tonen
- GPX-Track und Karte zum Herunterladen - GPX tracks en kaart om te downloaden

### ... das kann das Tourenportal noch: ...en dit kan de routeplanner ook nog:

- Mängel können gemeldet werden - Defecten melden
- Baustellen und Umleitungen anzeigen - Wegwerkzaamheden en omlidningen tonen
- Tourenttips zum Wandern - Tips voor wandeltochten



www.emsland-routeplanner.de  
oder QR-Code scannen

## Mehrtagesstouren Meerdaagse routes

 <b>Emsland-Route</b> Meppen 300 - 395 km <a href="http://www.emsland-routes.de">www.emsland-routes.de</a>	 <b>Ems-Radweg</b> Hovelhof 280 km <a href="http://www.ems-radweg.de">www.ems-radweg.de</a>	 <b>Rad-Route-Dortmund-Ems-Kanal</b> Dortmund Norden 340 km <a href="http://www.dortmund-ems-kanal-routes.de">www.dortmund-ems-kanal-routes.de</a>	 <b>Hase-Ems-Tour</b> Osnabrück 300 km <a href="http://www.hase-ems-tour.de">www.hase-ems-tour.de</a>	 <b>Radroute der Megalithkultur</b> Osnabrück Oldenburg 280 km <a href="http://www.sfasadernmegalithkultur.de">www.sfasadernmegalithkultur.de</a>	 <b>Smokkelroute</b> Niers (Ems) 180 km <a href="http://www.ruttedecountries.net">www.ruttedecountries.net</a>	 <b>Plonieroute</b> Haren (Ems) 230 km
------------------------------------------------------------------------------------------------------------------------	---------------------------------------------------------------------------------------------------------	----------------------------------------------------------------------------------------------------------------------------------------------------------------	-------------------------------------------------------------------------------------------------------------------	---------------------------------------------------------------------------------------------------------------------------------------------------------------	----------------------------------------------------------------------------------------------------------------------------	-------------------------------------------------